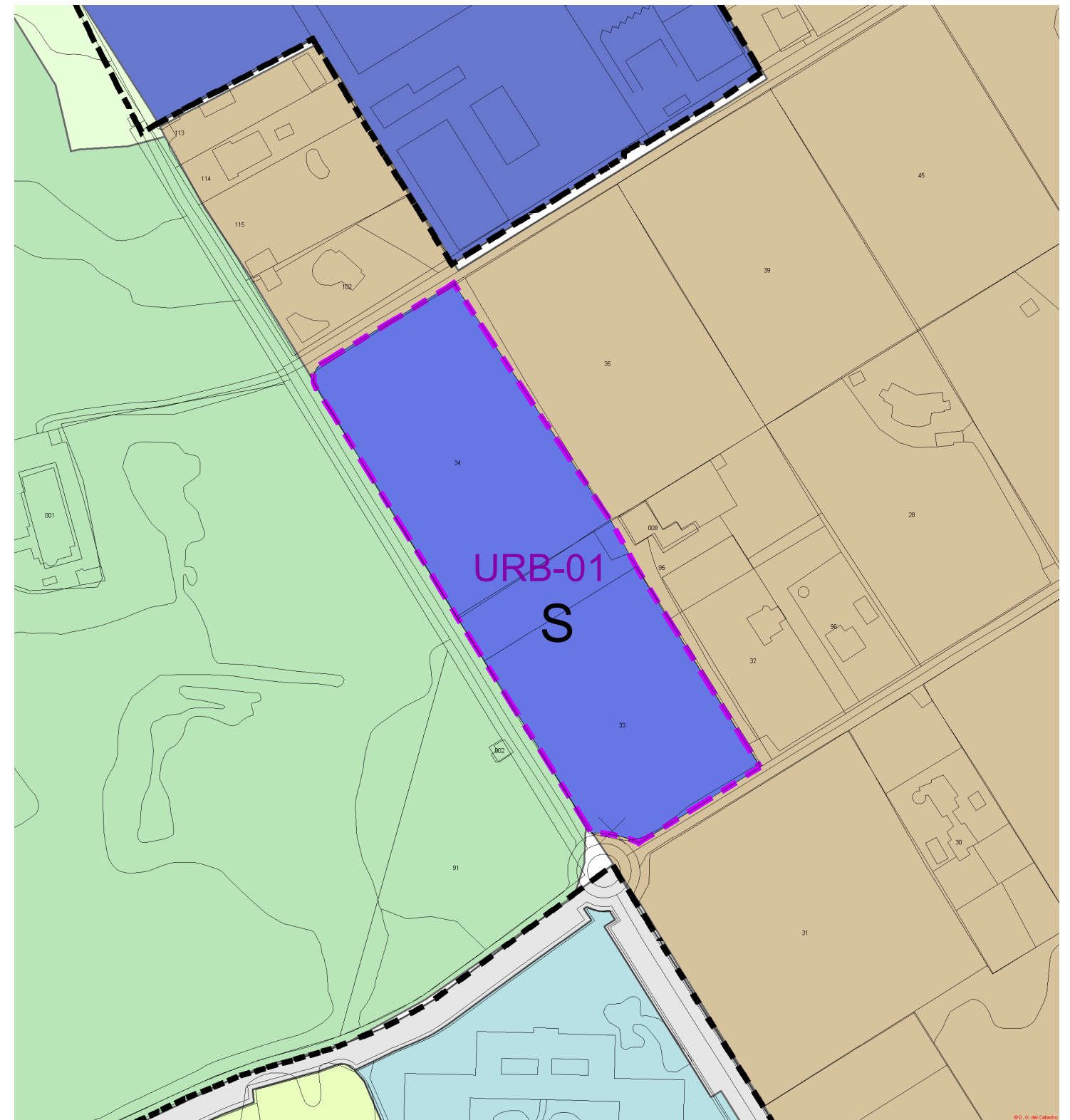




ORDENACIÓ VIGENT (NS 2003)







ORDENACIÓ PROPOSADA

ÀREES DE DESENVOLUPAMENT URBÀ

-  Límit sòl urbà
-  Límit sòl urbanitzable (URB-01)

-  Turístic
-  Serveis i Equipaments
-  Espais Lliures Públics
-  Xarxa Viària

SÒL RÚSTIC (PTIM)

-  AANP
-  ANEI
-  AT Harmonització
-  SRG



AJUNTAMENT DE
SES SALINES

NORMES SUBSIDIÀRIES
DE PLANEJAMENT

PLÀNOL D'INFORMACIÓ

MODIFICACIÓ PUNTUAL DE
PLANEJAMENT APARCAMENT
COLÒNIA SANT JORDI

ESCALA E 1:2.000
DATA OCTUBRE 2021

EQUIP REDACTOR

Aina Soler Crespí
Arquitecta




Aleix Calsamiglia Reguant
Geògraf



GABINET d'ANÀLISI AMBIENTAL I TERRITORIAL

C/ Pere Dezcallar i Net, 13, 3r - 8
07003 Palma
Tel.: 971227791 · Mòb.: 636500972
empresa@gaat.es · www.gaat.es